

INSTITUTO NACIONAL ELECTORAL  
REGISTRO FEDERAL DE ELECTORES  
COORDINACION DE OPERACION EN CAMPO  
DIRECCION DE CARTOGRAFIA ELECTORAL

SIMBOLOGIA

**LIMITES**  
INTERNACIONAL \_\_\_\_\_  
ESTATAL \_\_\_\_\_  
DISTRITO ELECTORAL LOCAL \_\_\_\_\_  
MUNICIPAL / DEMARCAACION TERRITORIAL \_\_\_\_\_  
SECCIONAL \_\_\_\_\_

**CLAVES GEOELECTORALES**  
DISTRITO ELECTORAL LOCAL \_\_\_\_\_ **00**  
MUNICIPIO / DT \_\_\_\_\_ **000**  
SECCION \_\_\_\_\_ **0000**

**CABECERAS**  
CAPITAL DEL ESTADO \_\_\_\_\_ ★  
MUNICIPIO / DEMARCAACION TERRITORIAL \_\_\_\_\_ ●  
JUNTA LOCAL EJECUTIVA / DISTRITAL EJECUTIVA \_\_\_\_\_ ●  
J.E.

**POBLACIONES**  
LOCALIDAD URBANA \_\_\_\_\_   
LOCALIDAD RURAL \_\_\_\_\_

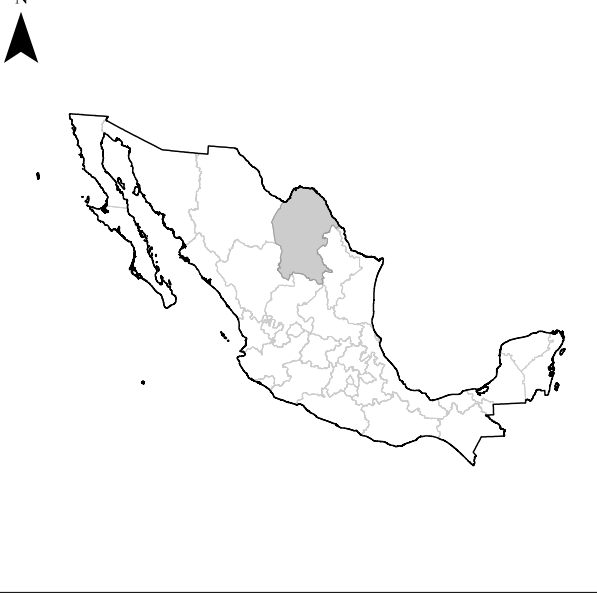
**NOMENCLATURA POBLACIONES**  
LOCALIDAD URBANA \_\_\_\_\_ CIUDAD DE MEXICO  
LOCALIDAD RURAL \_\_\_\_\_ CABECERA

**VIAS DE COMUNICACION**  
AUTOPISTA Y PAVIMENTADA \_\_\_\_\_  
FERROCARRIL \_\_\_\_\_

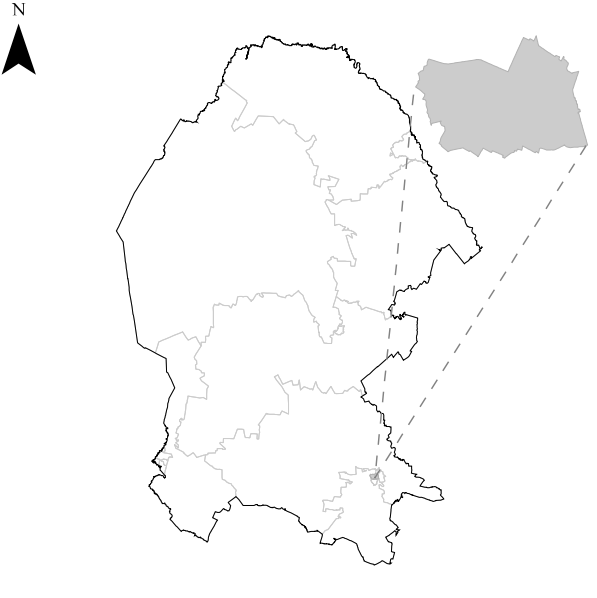
**HIDROGRAFIA**  
LAGO, LAGUNA O PRESA \_\_\_\_\_  
RIO, ARROYO O CANAL \_\_\_\_\_

**ABREVIATURA / OTROS**  
DEMARCACION TERRITORIAL (CIUDAD DE MEXICO) \_\_\_\_\_ DT  
AREA DE AMPLIACION \_\_\_\_\_

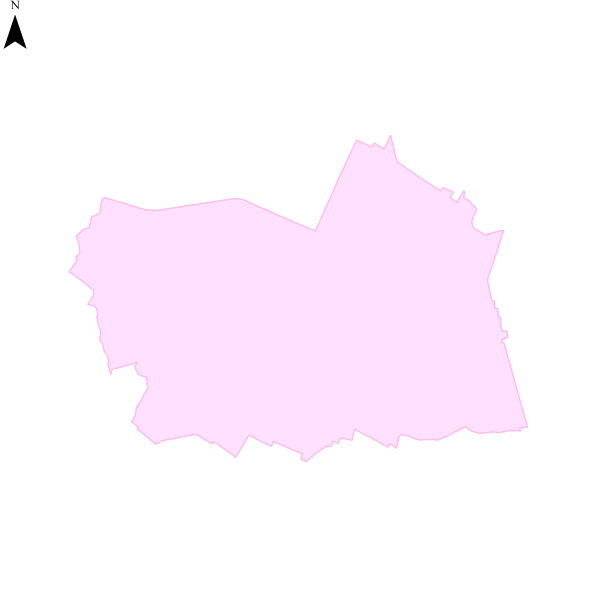
UBICACION DE LA ENTIDAD EN EL PAIS



UBICACION DEL DISTRITO EN LA ENTIDAD



INDICE DE ARMADO



1:15,000

1 cm = 150 m

PLANO DISTRITAL SECCIONAL

IDENTIFICACION ELECTORAL

NOMBRE ENTIDAD: **COAHUILA DE ZARAGOZA** CVE ENTIDAD: **05**

DISTRITO ELECTORAL LOCAL: **13** TOTAL MUNICIPIOS / DT: **1** TOTAL SECCIONES: **158**

AUTORIZO

LIC. ROSALINDA LOPEZ CHARLES  
VOCAL ESTATAL DEL R.F.E.

FUENTE: INE / RFE / DCE FECHA DE CORTE: 28 DE JUNIO DE 2024  
PROYECCION CARTOGRAFICA: UTM - ZONA 14 DATUM WGS84